Информационная
система
для управления
деятельностью
в сфере особо
охраняемых
природных
территорий

Infocom

Геопаспорт.ООПТ

Infocom

500
заказчиков в РФ

10 лет
работы в сфере ГИС

30
собственных программных разработок

Наша компания имеет уникальные опыт и квалификацию в области создания информационных систем регионального и федерального уровней.

Среди наших заказчиков органы государственной власти, администрации муниципальных образований, высшие учебные заведения, крупные промышленные предприятия.

В штате компании насчитывается более 50 разработчиков.

Клиенты

EuroChem
Mineral and Chemical Company

Роскосмос

МИСиС

ЛУКОЙЛ
Нефтяная компания

ФОСАГРО

КазМунайГаз
National Company Ұлттық компаниясы

International Paper

Проблемы в области ООПТ

Большие объемы слабоструктурированных сведений об ООПТ

Высокая трудоемкость ведения кадастра ООПТ в соответствии с требованиями НПА

Длительные сроки предоставления ответов на обращения граждан и организаций

Геопаспорт.ООПТ — информационная система, предназначенная для решения задач органов государственной власти в сфере управления особо охраняемыми природными территориями

Ведение кадастра ООПТ в соответствии с НПА (приказ Минприроды России от 19.03.2012 N 69)

Структурирование и хранение сведений об ООПТ на основе интерактивной ГИС

Информирование граждан об особенностях использования ООПТ

Учет и обработка поступающих запросов от граждан и организаций о предоставлении информации

Автоматизированная подготовка ответа на запросы о предоставлении информации

Подготовка списочных и аналитических отчетов

Функции системы

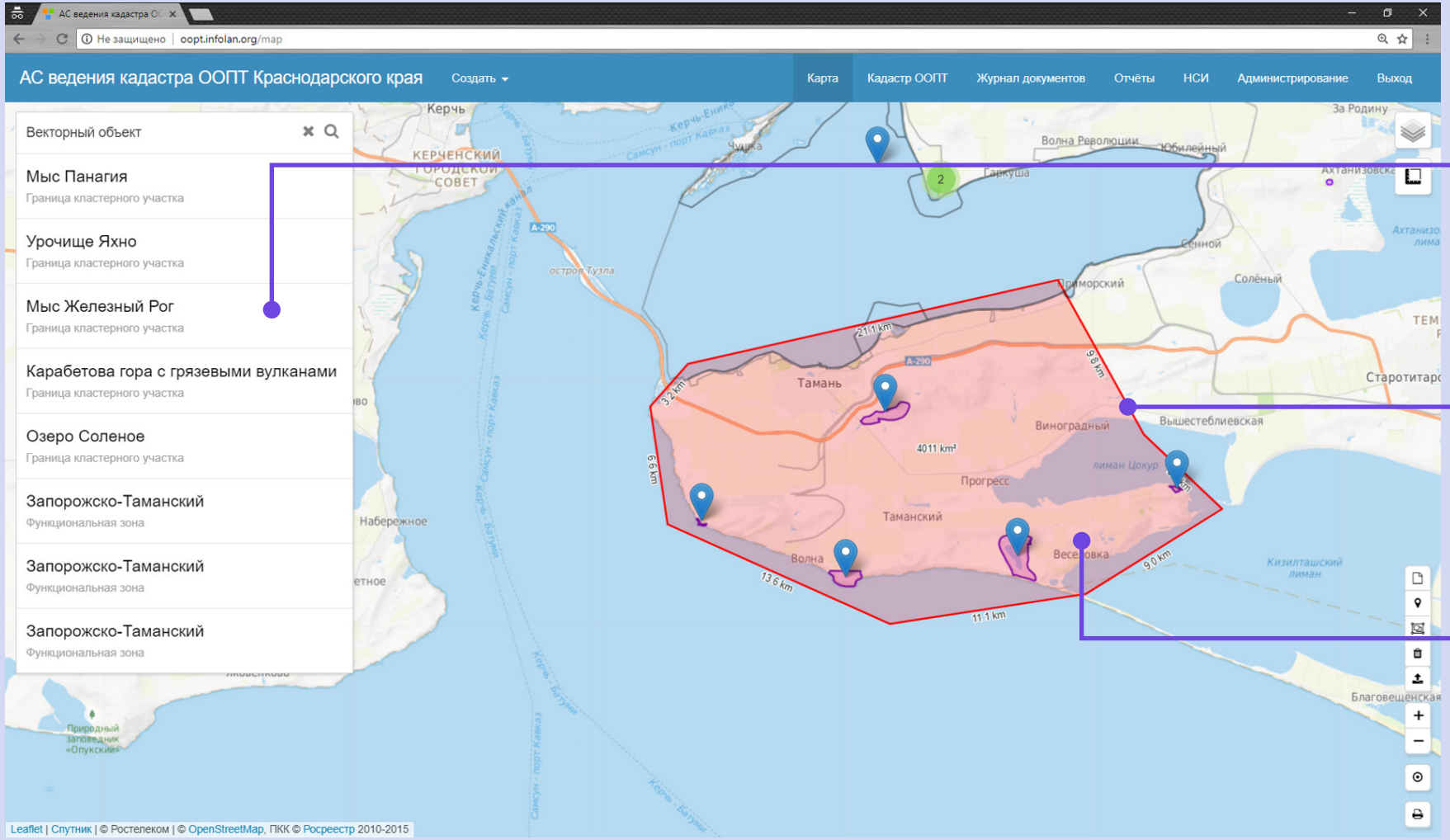

Классифицикация сведений об особо охраняемых природных территориях по ключевым характеристикам

Визуализация границ ООПТ различных уровней

Сопоставление с действующими границами ООПТ границы предполагаемых для осуществления хозяйственной и иной деятельности участков

Структура

Открытая часть

Портал ООПТ региона
для граждан и организаций

Закрытая часть

Web-приложение для сотрудников

ГИС-сервер



Мобильное приложение

Infocom

Геопаспорт.ООПТ

Интерфейс

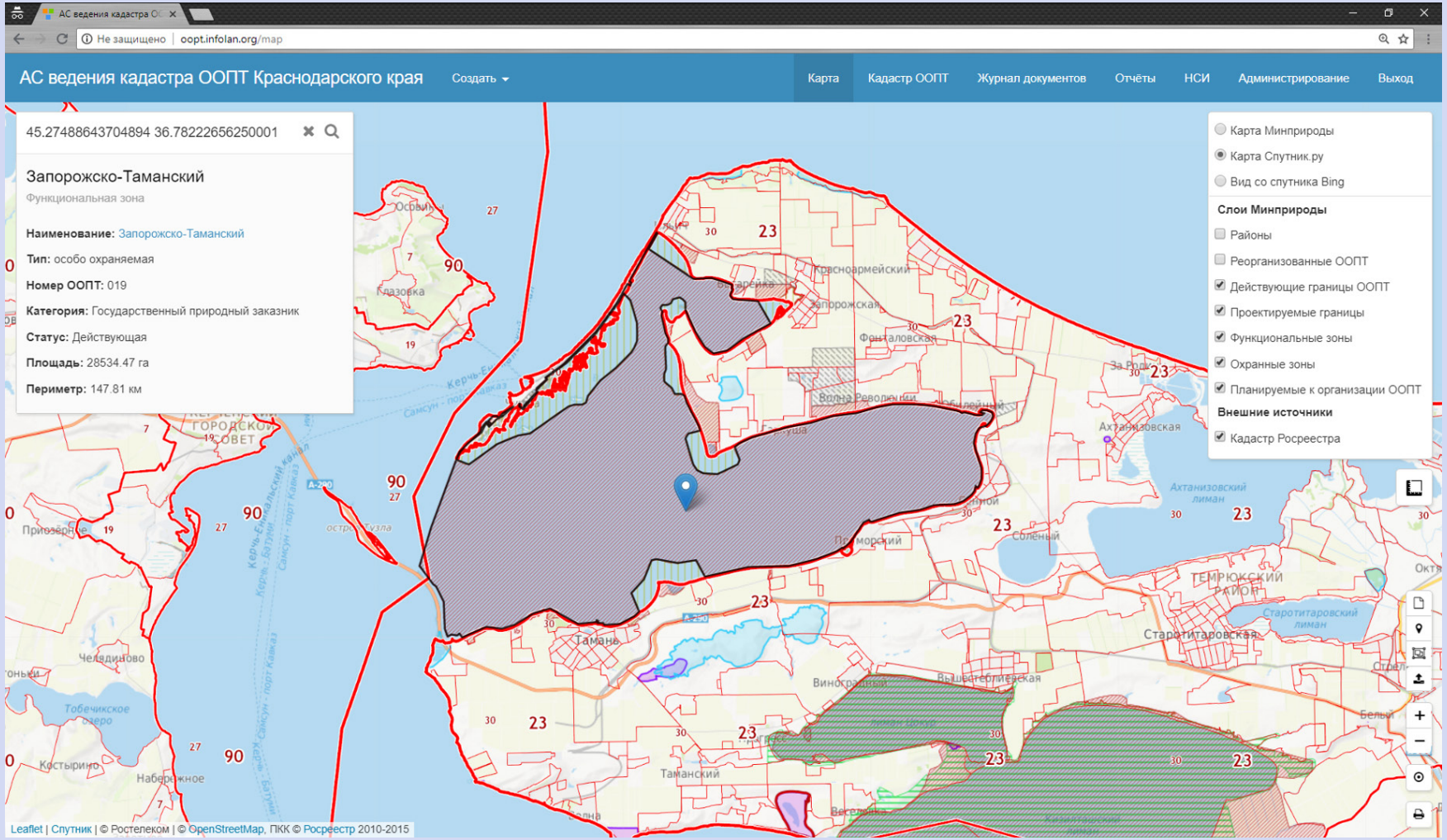

Получение данных о территории по слоям от внутренних и внешних источников

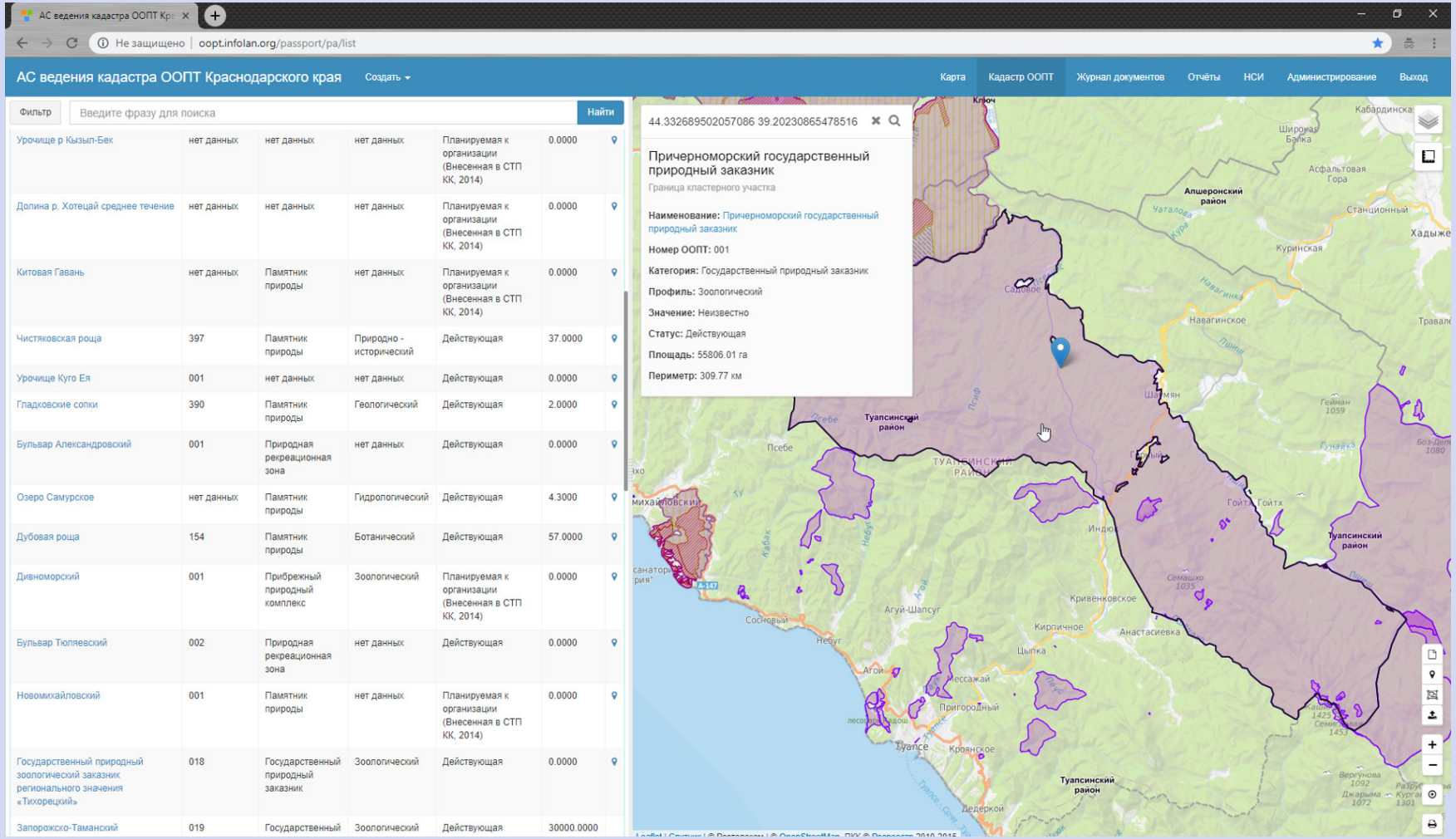

«Прокол» карты и получение сведений о территории по имеющимся слоям

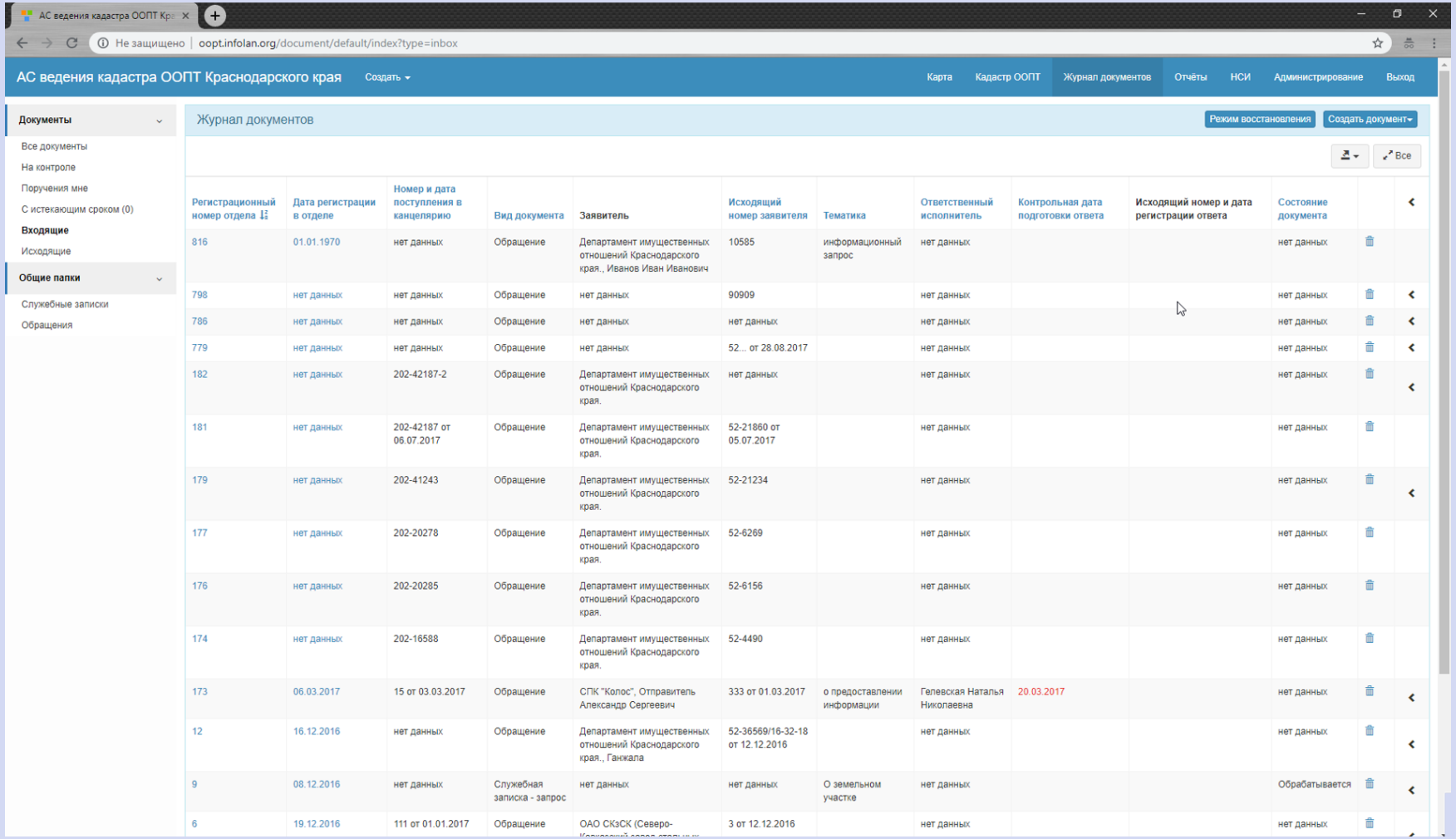

Регистрационный номер отдела	Дата регистрации в отделе	Номер и дата поступления в канцелярию	Вид документа	Заявитель	Исходящий номер заявителя	Тематика	Ответственный исполнитель	Контрольная дата подготовки ответа	Исходящий номер и дата регистрации ответа	Состояние документа
816	01.01.1970	нет данных	Обращение	Департамент имущественных отношений Краснодарского края., Иванов Иван Иванович	10585	информационный запрос	нет данных			нет данных
798	нет данных	нет данных	Обращение	нет данных	90909		нет данных			нет данных
786	нет данных	нет данных	Обращение	нет данных	нет данных		нет данных			нет данных
779	нет данных	нет данных	Обращение	нет данных	52... от 28.08.2017		нет данных			нет данных
182	нет данных	202-42187-2	Обращение	Департамент имущественных отношений Краснодарского края.	нет данных		нет данных			нет данных
181	нет данных	202-42187 от 06.07.2017	Обращение	Департамент имущественных отношений Краснодарского края.	52-21860 от 05.07.2017		нет данных			нет данных
179	нет данных	202-41243	Обращение	Департамент имущественных отношений Краснодарского края.	52-21234		нет данных			нет данных
177	нет данных	202-20278	Обращение	Департамент имущественных отношений Краснодарского края.	52-6269		нет данных			нет данных
176	нет данных	202-20285	Обращение	Департамент имущественных отношений Краснодарского края.	52-6156		нет данных			нет данных
174	нет данных	202-16588	Обращение	Департамент имущественных отношений Краснодарского края.	52-4490		нет данных			нет данных
173	06.03.2017	15 от 03.03.2017	Обращение	СПК "Колос", Отправитель Александр Сергеевич	333 от 01.03.2017	о предоставлении информации	Гелевская Наталья Николаевна	20.03.2017		нет данных
12	16.12.2016	нет данных	Обращение	Департамент имущественных отношений Краснодарского края., Ганжала	52-36569/16-32-18 от 12.12.2016		нет данных			нет данных
9	08.12.2016	нет данных	Служебная записка - запрос	нет данных	нет данных	О земельном участке	нет данных			Обрабатывается
6	19.12.2016	111 от 01.01.2017	Обращение	ОАО СКзСК (Северо-	3 от 12.12.2016		нет данных			нет данных

Учет, контроль и подготовка ответов на обращения

Infocom

Геопаспорт.ООПТ

Особенности системы

Уникальная система поиска и представления информации из разных источников

Всесторонний анализ имеющейся в системе информации с помощью функции «Прокол карты»

Автоматизированная подготовка текстов ответов на запросы

Контроль состояния и сроков подготовки ответов на запросы

Формирование аналитических срезов по территориям и зарегистрированным обращениям

Геопаспорт.ООПТ

Эффект от внедрения

Сокращение времени поиска информации

Сокращение времени и трудозатрат на подготовку ответов на запросы

Повышение качества предоставления государственных услуг в сфере ООПТ

Повышение качества принимаемых решений при управлении ООПТ

Повышение информированности граждан об использовании ООПТ

Платформа предназначена для хранения, обработки и анализа данных с применением пространственных запросов, «привязанных» к территориям или физическим объектам. Архитектура Геопаспорта позволяет подключать адаптированные под конкретные задачи сервисы.

Геопаспорт.ООПТ

Работа с особо охраняемыми природными территориями

Геопаспорт.Дороги

Учет и анализ состояния транспортной инфраструктуры

Геопаспорт.ГТС

Инвентаризация и оценка технического состояния гидротехнических сооружений

Маршалкин Артём
+7-906-491-45-93
a.marshalkin@infocom-s.ru

+7 (499) 700-00-45
info@infocom-s.ru

Ставрополь,
ул. Суворова, 7

infocom-s.ru

Infocom

© 2020